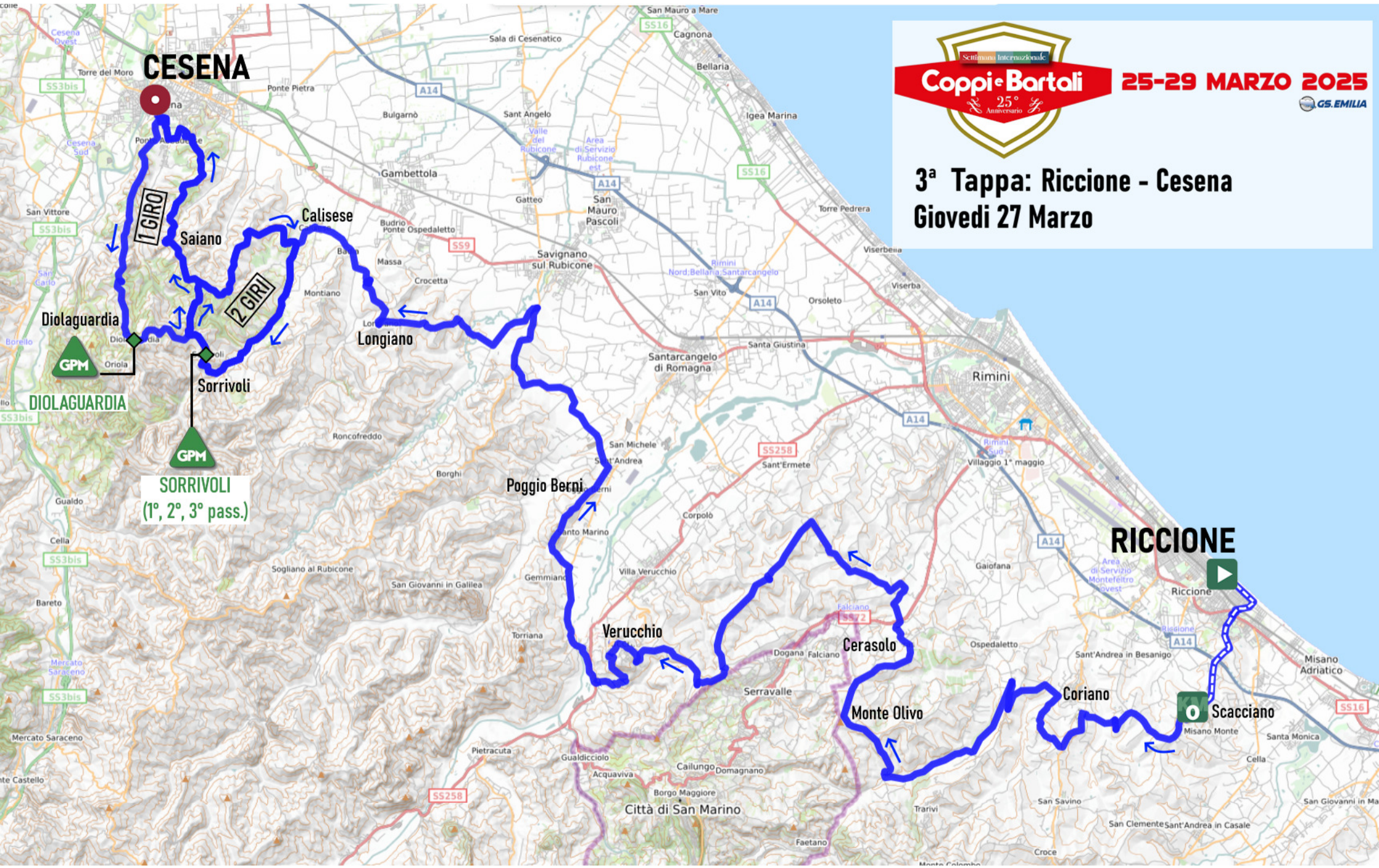


3^a tappa - Giovedì 27 Marzo

RICCIONE - CESENA km **142,1**

	Alt.	Località	Parz.	Perc.	Da perc.	Media oraria km/h			
						38	40	42	
	4	Riccione: Piazzale Ceccarini - inizio trasferimento			4,8		12:00		
	64	SCACCIANO: Partenza ufficiale - SP 91 - Via Scacciano		0,0	142,1	12 : 25	12 : 25	12 : 25	
	92	Coriano SP 31 - Via Circonvallazione	6,5	6,5	135,6	12 : 33	12 : 33	12 : 32	
	125	Loc. Passano Via Ca' Fabbro	1,5	8,0	134,1	12 : 35	12 : 35	12 : 34	
	82	Loc. Montetauro SP 50 - Via Chiesa	3,8	11,8	130,3	12 : 41	12 : 40	12 : 39	
	61	Pian della Pieve - rotonda Via Parco del Marano	1,5	13,3	128,8	12 : 43	12 : 42	12 : 41	
	95	Inizio salita Via Monte Olivo	5,6	18,9	123,2	12 : 50	12 : 49	12 : 47	
	230	Monte Olivo Via Monte Olivo	2,8	21,7	120,4	12 : 57	12 : 56	12 : 54	
	126	Cerasolo Via Primo Maggio	2,6	24,3	117,8	13 : 00	12 : 59	12 : 57	
	51	Attraversamento SS 72 SP 49	2,0	26,3	115,8	13 : 03	13 : 01	12 : 59	
	121	Rotonda Via Santa Cristina	5,7	32,0	110,1	13 : 12	13 : 10	13 : 08	
	222	Fine salita SP 32 - Via Prov. S.Marino	7,2	39,2	102,9	13 : 26	13 : 23	13 : 21	
	301	Verucchio Piazza Malatesta	3,7	42,9	99,2	13 : 33	13 : 29	13 : 26	
	112	Ponte Verucchio - rotonda SP 14	4,2	47,1	95,0	13 : 37	13 : 34	13 : 31	
	172	Loc. Trebbio Via Collina	3,8	50,9	91,2	13 : 43	13 : 39	13 : 36	
	145	Poggio Berni SP 14 bis	2,1	53,0	89,1	13 : 47	13 : 43	13 : 39	
	50	Loc. Canonica Via Fabbrie	4,0	57,0	85,1	13 : 52	13 : 47	13 : 43	
	44	Bivio Savignano sul Rubicone SP 11 - SP 85	4,4	61,4	80,7	13 : 58	13 : 54	13 : 49	
	156	Longiano Via Giovanni XXIII	6,2	67,6	74,5	14 : 08	14 : 03	13 : 59	
	47	Loc. Badia SP 40 - Via Cesena	2,3	69,9	72,2	14 : 11	14 : 06	14 : 01	
	48	Calisese Via Calisese	2,5	72,4	69,7	14 : 15	14 : 10	14 : 05	
	68	Ingresso circuito Via Casale	0,9	73,3	68,8	14 : 16	14 : 11	14 : 06	
	108	Inizio salita SP 75 - Via Fageto	5,3	78,6	63,5	14 : 25	14 : 19	14 : 13	
	242	Sorrioli - 1° pass. - GPM SP 75 - Via Fageto	1,0	79,6	62,5	14 : 29	14 : 23	14 : 17	
	256	Inizio 1° giro completo Via Madonna dell'Olivo	-2	2,8	82,4	59,7	14 : 33	14 : 26	14 : 21
	135	Svolta a destra Via Calisese	3,5	85,9	56,2	14 : 38	14 : 31	14 : 25	
	68	Fine discesa Via Casale	2,2	88,1	54,0	14 : 41	14 : 34	14 : 28	
	108	Inizio salita SP 75 - Via Fageto	5,3	93,4	48,7	14 : 49	14 : 42	14 : 36	
	242	Sorrioli - 2° pass. - GPM SP 75 - Via Fageto	1,0	94,4	47,7	14 : 53	14 : 46	14 : 39	
	256	Inizio 2° giro completo Via Madonna dell'Olivo	-1	2,8	97,2	44,9	14 : 57	14 : 50	14 : 43
	135	Svolta a destra Via Calisese	3,5	100,7	41,4	15 : 03	14 : 55	14 : 48	
	68	Fine discesa Via Casale	2,2	102,9	39,2	15 : 06	14 : 58	14 : 50	
	108	Inizio salita SP 75 - Via Fageto	5,3	108,2	33,9	15 : 14	15 : 06	14 : 58	
	242	Sorrioli - 3° pass. - GPM SP 75 - Via Fageto	1,0	109,2	32,9	15 : 18	15 : 09	15 : 01	
	256	Fine 2° giro - uscita circuito SP 74		2,8	112,0	30,1	15 : 22	15 : 13	15 : 05
	234	Saiano SP 74	1,2	113,2	28,9	15 : 23	15 : 14	15 : 06	
	137	Celincordia SP 74 - Via Celincordia	3,4	116,6	25,5	15 : 28	15 : 19	15 : 11	
	47	Cesena - circuito Diolaguardia Rotatoria Sandro Pertini	-1	3,8	120,4	21,7	15 : 33	15 : 24	15 : 15
	185	Loc. Acquarola SP 101 - Via Garampa	4,3	124,7	17,4	15 : 41	15 : 31	15 : 23	
	351	Diolaguardia - GPM SP 101 - Via Garampa	4,1	128,8	13,3	15 : 50	15 : 40	15 : 30	
	263	Bivio Sorrioli SP 74	2,4	131,2	10,9	15 : 53	15 : 42	15 : 33	
	234	Saiano SP 74	3,0	134,2	7,9	15 : 57	15 : 46	15 : 37	
	137	Celincordia SP 74 - Via Celincordia	3,4	137,6	4,5	16 : 01	15 : 50	15 : 40	
	47	Cesena - fine circuito Rotatoria Sandro Pertini	3,8	141,4	0,7	16 : 06	15 : 55	15 : 45	
	51	CESENA - ARRIVO - Viale Jacopo Mazzoni		0,7	142,1	0,0	16 : 07	15 : 56	15 : 46



Settimana Internazionale
Coppi-Bartali
25°
Anniversario
GS. EMILIA

3ª Tappa: Riccione - Cesena
Giovedì 27 Marzo

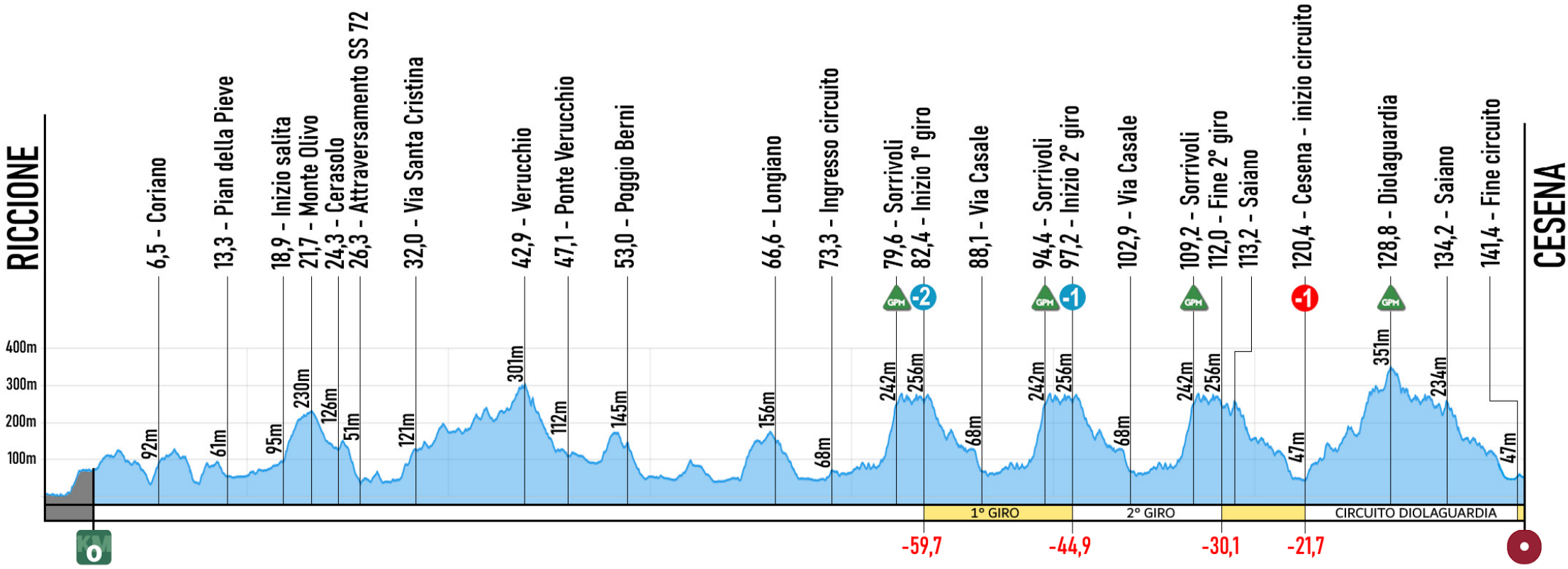
SORRIVOLI
(1°, 2°, 3° pass.)

RICCIONE



Terza tappa: Riccione - Cesena

Giovedì 27 Marzo



3^a tappa - Giovedì 27 Marzo




















RICCIONE - CESENA

km 142,1



















TRASFERIMENTO AD ANDATURA CONTROLLATA



















Comune	Alt.	Località		Dettaglio	Strada	Distanza km			Orario di passaggio
						Parz.	Perc.	Da per.	
PROVINCIA DI RIMINI						km			
RICCIONE	4	RICCIONE - Piazzale Ceccarini		INIZIO TRASFERIMENTO	Viale Dante		0,0	4,8	12:15
				Incrocio a sinistra	Viale Ceccarini	0,1	0,1	4,7	
				Incrocio a destra	Viale Milano	0,2	0,3	4,5	
		Semaforo - diritto		Semaforo - diritto	Viale Torino	1,0	1,3	3,5	
		Rotatoria Marinai		1 ^a uscita - a destra	Viale G. da Verrazzano	0,2	1,5	3,3	
				2 ^a uscita - diritto	Viale G. da Verrazzano	0,3	1,8	3,0	
				2 ^a uscita - a sinistra	Viale Limentani	0,4	2,2	2,6	
				1 ^a uscita - a destra	Via San Martino	0,1	2,3	2,5	
		SS 16		Stop: a sinistra	Via Adriatica	0,1	2,4	2,4	
				Svolta a destra	Viale Campania	0,1	2,5	2,3	
				2 ^a uscita - diritto	Viale Campania	0,2	2,7	2,1	
			Stop: a sinistra	Viale Abruzzi	0,3	3,0	1,8		
MISANO ADRIATICO				Ingresso comune di Misano Adriatico	SP 91	0,7	3,7	1,1	
MISANO ADRIATICO	72	Chiesa di Scacciano		FINE TRASFERIMENTO	SP 91	1,1	4,8	0,0	12:25








PERCORSO DI GARA							Distanza km			Ora di passaggio			
Comune	Alt.	Località			Dettaglio	Strada	Parz.	Perc.	Da per.	Media km/h			
										38	40	42	
MISANO ADRIATICO	64	SCACCIANO			PARTENZA UFFICIALE - altezza chiesa parrocchiale di Scacciano - civico n° 50	Via Scacciano		0,0	142,1	12 : 25	12 : 25	12 : 25	
					2^ uscita - diritto - dir. San Clemente	SP 91 - Via Scacciano	0,4	0,4	141,7	12 : 25	12 : 25	12 : 25	
					1^ uscita - diritto - dir. San Clemente	SP 50	0,4	0,8	141,3	12 : 26	12 : 26	12 : 26	
					1^ uscita - a destra - dir. Coriano	SP 50 - Via Coriano	1,8	2,6	139,5	12 : 28	12 : 28	12 : 28	
CORIANO		S.Andrea in Besanigo			Ingresso comune di Coriano	SP 50 - Via Puglie	0,5	3,1	139,0	12 : 29	12 : 29	12 : 28	
					Incrocio via Bruschetto - diritto	SP 50 - Via Puglie	0,7	3,8	138,3	12 : 30	12 : 29	12 : 29	
						Svolta a sinistra - leggero restringimento	Via Armellini	0,3	4,1	138,0	12 : 30	12 : 30	12 : 29
					Ponte - fine tratto in discesa	Via Armellini	1,6	5,7	136,4	12 : 32	12 : 31	12 : 31	
						Tenere la destra	Via Ca' Cianci	0,6	6,3	135,8	12 : 33	12 : 32	12 : 32
		Coriano				Stop: a sinistra	SP 31 - Via Circonvallazione	0,2	6,5	135,6	12 : 33	12 : 33	12 : 32
						2^ uscita: diritto - dir. Passano, Montecolombo	SP 31 - Via Flaminia Conca	0,5	7,0	135,1	12 : 34	12 : 33	12 : 33
	125	Loc. Passano				Svolta a destra - dir. Valliano	Via Ca' Fabbro	1,0	8,0	134,1	12 : 35	12 : 35	12 : 34
						Svolta a destra - dir. "Santini"	Via Ca' Fabbro	0,1	8,1	134,0	12 : 35	12 : 35	12 : 34
						Curva impegnativa a sinistra	Via Ca' Fabbro	1,1	9,2	132,9	12 : 37	12 : 36	12 : 36
						Tratto in discesa - proseguire diritto	Via Ca' Fabbro	0,4	9,6	132,5	12 : 37	12 : 37	12 : 36
						3^ uscita: a sinistra - dir. Ospedaletto	SP 50 - Via Ca' Fornaci	0,7	10,3	131,8	12 : 38	12 : 37	12 : 37
		Loc. Pedrolara				Tenere la sinistra - dir. Ospedaletto	SP 50 - Via Ca' Fornaci	0,6	10,9	131,2	12 : 39	12 : 38	12 : 38
		Loc. Montetauro				Stop: proseguire diritto (non svolta a destra) - dir. Montescudo	SP 50 - Via Chiesa	0,9	11,8	130,3	12 : 41	12 : 40	12 : 39
						Stop: a destra stretta	SP 41 - Via Pian della Pieve	0,6	12,4	129,7	12 : 42	12 : 41	12 : 40
	61	Loc. Pian della Pieve					SP 41 - Via Pian della Pieve	0,6	13,0	129,1	12 : 42	12 : 41	12 : 41
	61					2^ uscita: a sinistra - dir. San Marino	Via Parco del Marano	0,3	13,3	128,8	12 : 43	12 : 42	12 : 41
		Ponte torr. Marano				Restare su strada principale	Via Parco del Marano	2,7	16,0	126,1	12 : 46	12 : 45	12 : 44
	95	Inizio salita rapida				Svolta a destra - inizio tratto di salita ripida	Via Ranco	2,9	18,9	123,2	12 : 50	12 : 49	12 : 47
						Incrocio: tenere la sinistra dir. Cerasolo	Via Monte Olivo	1,4	20,3	121,8	12 : 54	12 : 53	12 : 51
230	Monte Olivo				Tenere la destra all'incrocio: dir. Cerasolo	Via Monte Olivo	1,4	21,7	120,4	12 : 57	12 : 56	12 : 54	
					Tratto in discesa - spartitraffico a centro strada	Via Monte Olivo	0,9	22,6	119,5	12 : 58	12 : 57	12 : 55	
126	Cerasolo				Fine breve discesa - strettoia e spartitraffico	Via Primo Maggio	1,7	24,3	117,8	13 : 00	12 : 59	12 : 57	

Comune	Alt.	Località			Dettaglio	Strada	Parz.	Perc.	Da per.	Media km/h		
										38	40	42
CORIANO	135	Cerasolo			3ª uscita - a sinistra - dir. Rimini - discesa ripida	SP 49 - Via La Pastora	0,9	25,2	116,9	13 : 02	13 : 00	12 : 58
	51	Superstrada SS 72			Intersezione con SS 72 - Superstrada San Marino	SP 49	1,1	26,3	115,8	13 : 03	13 : 01	12 : 59
RIMINI					Ingresso comune Rimini	SP 49	0,3	26,6	115,5	13 : 03	13 : 01	13 : 00
					Stop: a sinistra	Via Santa Aquilina	1,2	27,8	114,3	13 : 05	13 : 03	13 : 02
					Svolta a destra - Dir. Sant'Arcangelo	SP 49 - Via San Martino in Venti	0,5	28,3	113,8	13 : 07	13 : 04	13 : 03
	121				3ª uscita - a sinistra - Dir. Verucchio	Via Santa Cristina	3,7	32,0	110,1	13 : 12	13 : 10	13 : 08
					Incrocio con Via Monte Cieco - diritto	Via Santa Cristina	1,8	33,8	108,3	13 : 16	13 : 13	13 : 11
					Incrocio con Via San Paolo - diritto	Via Santa Cristina	1,0	34,8	107,3	13 : 18	13 : 15	13 : 13
					Incrocio con Strada Cardio per S.Marino - diritto	Via Santa Cristina	3,3	38,1	104,0	13 : 24	13 : 21	13 : 19
VERUCCHIO					Ingresso comune di Verucchio	Via Santa Cristina	0,9	39,0	103,1	13 : 26	13 : 23	13 : 20
	222				Svincolo: proseguire diritto e poi allo stop tenere la destra dir. Verucchio	SP 32 - Via Prov. San Marino	0,2	39,2	102,9	13 : 26	13 : 23	13 : 21
		Loc. Cantelli			Proseguire su questa strada	SP 32 - Via Prov. San Marino	1,3	40,5	101,6	13 : 28	13 : 25	13 : 22
					Incrocio: seguire il tornante a destra in salita	SP 32 - Via Prov. San Marino	1,6	42,1	100,0	13 : 31	13 : 27	13 : 25
					Stop: a sinistra - dir. Verucchio centro	Via Bruno Brizzi	0,6	42,7	99,4	13 : 32	13 : 29	13 : 26
		Verucchio			Ingresso centro abitato - seguire strada principale	Piazza Malatesta	0,2	42,9	99,2	13 : 33	13 : 29	13 : 26
	301	Verucchio			Svolta a sinistra - dir. San Leo - inizio discesa	Via dei Martiri	0,1	43,0	99,1	13 : 33	13 : 29	13 : 26
					Uscita abitato - proseguire diritto	SP 15 bis - Via Prov. Sud	0,1	43,1	99,0	13 : 33	13 : 29	13 : 26
					Incrocio con Via Budrio e Via Erta - diritto	SP 15 bis - Via Prov. Sud	0,9	44,0	98,1	13 : 34	13 : 30	13 : 27
					Incrocio con Via Doccia - diritto	SP 15 bis - Via Prov. Sud	0,6	44,6	97,5	13 : 34	13 : 31	13 : 28
	124				Fine discesa - svincolo con rotonda: 2ª uscita: diritto - dir. Torriana, Poggio Berni	SP 14 - Via Ponte	1,4	46,0	96,1	13 : 36	13 : 32	13 : 29
	Ponte Verucchio			2ª uscita: a sinistra - dir. Poggio Berni	SP 14 - Ponte fiume Marecchia	1,1	47,1	95,0	13 : 37	13 : 34	13 : 31	
POGGIO TORRIANA		Loc. Ponte Marecchia			Ingresso comune Poggio Torriana	SP 14	0,2	47,3	94,8	13 : 38	13 : 34	13 : 31
					Incrocio strada per Torriana - diritto	SP 14 - Via Santarcangiolese	0,2	47,5	94,6	13 : 38	13 : 34	13 : 31
		Loc. Colombare			3ª uscita: diritto - dir. Rimini	SP 14 - Via Santarcangiolese	1,6	49,1	93,0	13 : 40	13 : 37	13 : 33
					2ª uscita: diritto - dir. Rimini	SP 14 - Via Santarcangiolese	0,8	49,9	92,2	13 : 41	13 : 38	13 : 34
					Svolta immediata a sinistra - dir. Trebbio	Via Collina	0,1	50,0	92,1	13 : 42	13 : 38	13 : 34
	172	Loc. Trebbio			Proseguire su questa strada	Via Collina	0,9	50,9	91,2	13 : 43	13 : 39	13 : 36
					Termine tratto in salita	Via Collina	0,9	51,8	90,3	13 : 45	13 : 41	13 : 38
	145	Poggio Berni			Incrocio: a destra	SP 14 bis	1,2	53,0	89,1	13 : 47	13 : 43	13 : 39
					Tenere la sinistra	SP 14 bis	0,9	53,9	88,2	13 : 48	13 : 44	13 : 40
		Loc. Sant'Andrea			Incrocio: a sinistra - dir. Savignano	SP 73	0,2	54,1	88,0	13 : 48	13 : 44	13 : 40
					2ª uscita: diritto - dir. Savignano	SP 92	1,5	55,6	86,5	13 : 50	13 : 46	13 : 42

Comune	Alt.	Località		Dettaglio	Strada	Parz.	Perc.	Da per.	Media km/h		
									38	40	42
SANTARCANGELO DI ROMAGNA				Ingresso comune Sant'Arcangelo di Romagna	SP 92	0,9	56,5	85,6	13 : 51	13 : 47	13 : 43
	50	Loc. Canonica		2^ uscita: diritto - dir. Montalbano	Via Fabbrieries	0,5	57,0	85,1	13 : 52	13 : 47	13 : 43
				2^ uscita: diritto - dir. Montalbano	Via Fabbrieries	0,3	57,3	84,8	13 : 52	13 : 48	13 : 44
				Tenere la destra sulla strada principale	Via Fabbrieries	1,2	58,5	83,6	13 : 54	13 : 50	13 : 46
				Incrocio: a destra - dir. Savignano	SP 11 - Via Sogliano	0,8	59,3	82,8	13 : 56	13 : 51	13 : 47
PROVINCIA FORLI' - CESENA											
SAVIGNANO SUL RUBICONE				Ingresso comune Savignano sul Rubicone	SP 11	0,3	59,6	82,5	13 : 56	13 : 52	13 : 48
				Incrocio Via Salbelle - diritto	SP 11	1,3	60,9	81,2	13 : 58	13 : 53	13 : 49
	44	Bivio Savignano		Svolta a sinistra - dir. Roncofreddo	SP 85	0,5	61,4	80,7	13 : 58	13 : 54	13 : 49
				Svolta a destra - strada stretta	Via Ribano	2,0	63,4	78,7	14 : 01	13 : 56	13 : 52
		Ponte Rubicone		Leggero restringimento	Via Ribano	0,8	64,2	77,9	14 : 02	13 : 57	13 : 53
LONGIANO		Stop: diritto in salita		Ingresso comune Longiano	Via Misericordia	0,1	64,3	77,8	14 : 02	13 : 58	13 : 53
				Incrocio: a sinistra - dir. Longiano	SP 63 - Via Montilgallo	0,7	65,0	77,1	14 : 04	13 : 59	13 : 54
				1^ uscita: diritto - dir. Montiano	Via Decio Raggi	1,9	66,9	75,2	14 : 07	14 : 02	13 : 58
		Longiano		Stop: a sinistra - dir. Montiano	Via IV Novembre	0,6	67,5	74,6	14 : 08	14 : 03	13 : 58
	156	Longiano		Svolta a destra - dir. Montiano	Via Giovanni XXIII	0,1	67,6	74,5	14 : 08	14 : 03	13 : 59
				Serie di ampi tornanti in discesa	SP 40	1,7	69,3	72,8	14 : 11	14 : 06	14 : 01
	47	Loc. Badia		Proseguire diritto	SP 40 - Via Cesena	1,6	70,9	71,2	14 : 13	14 : 07	14 : 03
				2^ uscita: diritto - dir. Calisese	SP 40 - Via Cesena	0,3	71,2	70,9	14 : 13	14 : 08	14 : 03
CESENA				Ingresso comune Cesena	SP 40 - Via Malanotte	0,3	71,5	70,6	14 : 14	14 : 08	14 : 03
	48	Calisese		Centro abitato - tenere la destra	SP 115 - Via Montiano	0,8	72,3	69,8	14 : 15	14 : 09	14 : 04

Comune	Alt.	Località			Dettaglio	Strada	Parz.	Perc.	Da per.	Media km/h		
										38	40	42
CESENA	48	Calisese			Svolta a sinistra - dir. Sorrivoli	Via Calisese	0,1	72,4	69,7	14 : 15	14 : 10	14 : 05
		Ingresso circuito			Incrocio per Saiano: proseguire diritto dir. Sorrivoli	Via Casale	0,9	73,3	68,8	14 : 16	14 : 11	14 : 06
					Incrocio Via Castello di Carpineta: diritto	Via Casale	0,8	74,1	68,0	14 : 18	14 : 12	14 : 07
					Incrocio Via Chiesa di Casale: diritto	Via Casale	2,0	76,1	66,0	14 : 21	14 : 15	14 : 10
RONCOFREDDO					Ingresso comune Roncofreddo	Via Casale	1,0	77,1	65,0	14 : 22	14 : 17	14 : 11
	108	Inizio salita			Svolta a destra - dir. Sorrivoli (1,0 km al 13,5%)	SP 75 - Via Fageto	1,5	78,6	63,5	14 : 25	14 : 19	14 : 13
	242	Sorrivoli -1° passaggio			GPM - Fine salita dura - diritto	SP 75 - Via Fageto	1,0	79,6	62,5	14 : 29	14 : 23	14 : 17
					Svolta a destra - dir. Cesena	SP 74 - Via Sorrivoli	1,0	80,6	61,5	14 : 31	14 : 24	14 : 19
CESENA					Ingresso comune Cesena	SP 74 - Via Sorrivoli	0,7	81,3	60,8	14 : 31	14 : 25	14 : 19
	256	INIZIO 1° GIRO			Svolta a destra - dir. Calisese	Via Madonna dell'Olivo	1,1	82,4	59,7	14 : 33	14 : 26	14 : 21
		Carpineta			Tenere la sinistra dir. Cesena, Calisese	Via Madonna dell'Ulivo	1,2	83,6	58,5	14 : 35	14 : 28	14 : 22
	135				Svolta stretta a destra - dir. Calisese	Via Calisese	2,3	85,9	56,2	14 : 38	14 : 31	14 : 25
					Serie di curve in discesa	Via Calisese	1,8	87,7	54,4	14 : 40	14 : 34	14 : 28
						Incrocio: a destra	0,4	88,1	54,0	14 : 41	14 : 34	14 : 28
					Incrocio Via Castello di Carpineti: diritto	Via Casale	0,8	88,9	53,2	14 : 42	14 : 35	14 : 29
					Incrocio Via Chiesa di Casale: diritto	Via Casale	2,0	90,9	51,2	14 : 45	14 : 38	14 : 32
RONCOFREDDO					Ingresso comune Roncofreddo	Via Casale	1,0	91,9	50,2	14 : 47	14 : 40	14 : 34
	108	Inizio salita			Svolta a destra - dir. Sorrivoli (1,0 km al 13,5%)	SP 75 - Via Fageto	1,5	93,4	48,7	14 : 49	14 : 42	14 : 36
	242	Sorrivoli - 2° passaggio			GPM - Fine salita dura - diritto	SP 75 - Via Fageto	1,0	94,4	47,7	14 : 53	14 : 46	14 : 39
					Svolta a destra - dir. Cesena	SP 74 - Via Sorrivoli	1,0	95,4	46,7	14 : 55	14 : 48	14 : 41
CESENA					Ingresso comune Cesena	SP 74 - Via Sorrivoli	0,7	96,1	46,0	14 : 56	14 : 49	14 : 42
	256	INIZIO 2° GIRO			Svolta a destra - dir. Calisese	Via Madonna dell'Olivo	1,1	97,2	44,9	14 : 57	14 : 50	14 : 43
		Carpineta			Tenere la sinistra dir. Cesena, Calisese	Via Madonna dell'Ulivo	1,2	98,4	43,7	14 : 59	14 : 52	14 : 45
	135				Svolta stretta a destra - dir. Calisese	Via Calisese	2,3	100,7	41,4	15 : 03	14 : 55	14 : 48
					Serie di curve in discesa	Via Calisese	1,8	102,5	39,6	15 : 05	14 : 57	14 : 50
		Fine 2° giro				Incrocio: a destra	0,4	102,9	39,2	15 : 06	14 : 58	14 : 50
					Incrocio Via Castello di Carpineti: diritto	Via Casale	0,8	103,7	38,4	15 : 07	14 : 59	14 : 52
				Incrocio Via Chiesa di Casale: diritto	Via Casale	2,0	105,7	36,4	15 : 10	15 : 02	14 : 54	

Comune	Alt.	Località			Dettaglio	Strada	Parz.	Perc.	Da per.	Media km/h			
										38	40	42	
RONCOFREDDO					Ingresso comune Roncofreddo	Via Casale	1,0	106,7	35,4	15 : 12	15 : 03	14 : 56	
	108	Inizio salita			Svolta a destra - dir. Sorrivoli (1,0 km al 13,5%)	SP 75 - Via Fageto	1,5	108,2	33,9	15 : 14	15 : 06	14 : 58	
	242	Sorrivoli - 3° passaggio			GPM - Fine salita dura - diritto	SP 75 - Via Fageto	1,0	109,2	32,9	15 : 18	15 : 09	15 : 01	
					Svolta a destra - dir. Cesena	SP 74 - Via Sorrivoli	1,0	110,2	31,9	15 : 19	15 : 11	15 : 03	
CESENA					Ingresso comune Cesena	SP 74 - Via Sorrivoli	0,7	110,9	31,2	15 : 20	15 : 11	15 : 04	
	256	FINE 2° GIRO - uscita circuito Sorrivoli			Proseguire diritto - dir. Cesena	SP 74	1,1	112,0	30,1	15 : 22	15 : 13	15 : 05	
		Cartello loc. Saiano			Proseguire diritto	SP 74 - Via Sorrivoli	0,9	112,9	29,2	15 : 23	15 : 14	15 : 06	
	234	Saiano			Tenere la strada principale verso sinistra	SP 74 - Via Sorrivoli	0,3	113,2	28,9	15 : 23	15 : 14	15 : 06	
		Bivio Rio Eremo			Tenere la destra - dir. Cesena	SP 74 - Via Celincordia	1,9	115,1	27,0	15 : 26	15 : 17	15 : 09	
	137	Loc. Celincordia			Proseguire sulla strada principale	SP 74 - Via Celincordia	1,5	116,6	25,5	15 : 28	15 : 19	15 : 11	
		Incrocio Via del Monte			Tenere la sinistra su strada principale - dir. Cesena	SP 74 - Via Celincordia	1,9	118,5	23,6	15 : 30	15 : 21	15 : 13	
		Cartello Cesena				SP 74 - Via Celincordia	0,3	118,8	23,3	15 : 31	15 : 22	15 : 13	
		Fine discesa			Stop: a sinistra	Via Padre Giovanni Genocchi	0,3	119,1	23,0	15 : 31	15 : 22	15 : 14	
		Ponte Abbadesse			Stop: a destra	Via Ponte Abbadesse	0,7	119,8	22,3	15 : 32	15 : 23	15 : 14	
		Rotatoria del cimitero			3ª uscita - diritto - dir. Centro	Via Giovanni Pacchioni	0,3	120,1	22,0	15 : 33	15 : 23	15 : 15	
	47	Cesena - Rotatoria Sandro Pertini				3ª uscita a sinistra - se possibile imboccare contro-mano. Inizio giro circuito Diolaguardia	Via Gian Pellegrino Mondaini	0,3	120,4	21,7	15 : 33	15 : 24	15 : 15
					Incrocio - a sinistra	Via Garampa	0,5	120,9	21,2	15 : 34	15 : 25	15 : 16	
					Bivio: tenere la sinistra - dir. Diolaguardia	SP 101 - Via Garampa	0,3	121,2	20,9	15 : 35	15 : 25	15 : 17	
		Loc. Acquarola				SP 101 - Via Garampa	3,5	124,7	17,4	15 : 41	15 : 31	15 : 23	
	Loc. Montereale				SP 101 - Via Garampa	1,7	126,4	15,7	15 : 44	15 : 34	15 : 25		
RONCOFREDDO					Ingresso comune di Roncofreddo	SP 101 - Via Garampa	2,0	128,4	13,7	15 : 49	15 : 39	15 : 30	
	351	Diolaguardia			GPM - svolta a sinistra - dir. Sorrivoli	SP 101 - Via Garampa	0,4	128,8	13,3	15 : 50	15 : 40	15 : 30	
					Inizio tratto di discesa ripida	SP 75 - prov. Diolaguardia	0,5	129,3	12,8	15 : 51	15 : 40	15 : 31	
					Incrocio per Rio Eremo - tenere la destra	SP 75 - prov. Diolaguardia	0,9	130,2	11,9	15 : 52	15 : 41	15 : 32	
	263				Svolta a sinistra - dir. Cesena	SP 74 - Via Sorrivoli	1,0	131,2	10,9	15 : 53	15 : 42	15 : 33	
CESENA					Ingresso comune di Cesena	SP 74 - Via Sorrivoli	0,7	131,9	10,2	15 : 54	15 : 43	15 : 34	
	256	Bivio Mad. dell'Ulivo			Proseguire diritto - dir. Cesena	SP 74 - Via Sorrivoli	1,1	133,0	9,1	15 : 55	15 : 44	15 : 35	
		Cartello loc. Saiano			Proseguire diritto	SP 74 - Via Sorrivoli	0,9	133,9	8,2	15 : 56	15 : 46	15 : 36	
	234	Saiano			Tenere la strada principale verso sinistra	SP 74 - Via Sorrivoli	0,3	134,2	7,9	15 : 57	15 : 46	15 : 37	
		Bivio Rio Eremo			Tenere la destra - dir. Cesena	SP 74 - Via Celincordia	1,9	136,1	6,0	15 : 59	15 : 48	15 : 39	

Comune	Alt.	Località		Dettaglio	Strada	Parz.	Perc.	Da per.	Media km/h		
									38	40	42
CESENA	137	Loc. Celincordia		Proseguire sulla strada principale	SP 74 - Via Celincordia	1,5	137,6	4,5	16 : 01	15 : 50	15 : 40
		Incrocio Via del Monte		Tenere la sinistra su strada principale - dir. Cesena	SP 74 - Via Celincordia	1,9	139,5	2,6	16 : 03	15 : 52	15 : 43
		Cartello Cesena			SP 74 - Via Celincordia	0,3	139,8	2,3	16 : 04	15 : 53	15 : 43
		Fine discesa		Stop: a sinistra	Via Padre Giovanni Genocchi	0,3	140,1	2,0	16 : 04	15 : 53	15 : 43
		Ponte Abbadesse		Stop: a destra	Via Ponte Abbadesse	0,7	140,8	1,3	16 : 05	15 : 54	15 : 44
		Rotatoria del cimitero		3^ uscita - diritto - dir. Centro	Via Giovanni Pacchioni	0,3	141,1	1,0	16 : 05	15 : 54	15 : 45
	47	Cesena - Rotatoria Sandro Pertini		2^ uscita a sinistra - direzione Tunnel - fine circuito	Via del Tunnel	0,3	141,4	0,7	16 : 06	15 : 55	15 : 45
		Imbocco Tunnel			Via del Tunnel	0,2	141,6	0,5	16 : 06	15 : 55	15 : 45
				Fine breve discesa	Via del Tunnel	0,2	141,8	0,3	16 : 06	15 : 55	15 : 45
				Tenere la destra all'incrocio	Viale Jacopo Mazzoni	0,1	141,9	0,2	16 : 07	15 : 56	15 : 46
	51	CESENA			Viale Jacopo Mazzoni - altezza Piazza San Domenico - ARRIVO	Viale Jacopo Mazzoni	0,2	142,1	0,0	16 : 07	15 : 56